



October 23, 2008

Thank you for attending the public information open house for STP00-0151-01(005), P.I. No. 631550, the proposed SR 225 Spring Place Bypass located in Murray County, Georgia. In this handout package you will find a project description, location map and comment card.

As you enter the room, you will notice displays of the proposed project. Department of Transportation (DOT) representatives, who can be identified by the nametags they are wearing, are available to discuss the project and answer your questions. Please take this opportunity to discuss the project with a DOT representative. There will be no formal presentation.

A court reporter will be available for those persons who would like to make a verbal statement about the project. You may also complete a comment card and deposit it into the box provided here or send in written comments about the project until November 3, 2008. Written comments should be sent to Mr. Glenn Bowman, P.E., State Environmental/Location Engineer, Georgia Department of Transportation, 3993 Aviation Circle, Atlanta, Georgia 30336-1593. Comments can also be made via the web at www.dot.ga.gov. Click on **Public Outreach** from the **Information Center** dropdown menu at the top right side of the page. All comments will be made a part of the project record. We hope you will take advantage of one of these opportunities to let the Department know your view of the proposal.

The displays and plans will be available for review for ten days after the public information open house at the Murray County Commissioner's Office, 121 North 4th Avenue, Chatsworth, Georgia 30705 or GDOT District 6 Office, 500 Joe Frank Harris Parkway, P.O. Box 10, Cartersville, Georgia 30120-0010. A copy of all comments received will be available for public review at this same location and at the Office of Environment/Location, 3993 Aviation Circle, Atlanta, GA 30336-1593, as soon as compilation is completed.

Again, thank you for attending this public information open house and for giving us your comments. If you should have any questions or need additional information, feel free to contact the project manager Brad McManus at 404-631-1630 or Paul Alimia at 404-699-4448 of the Office of Environment/Location.

Sincerely,

A handwritten signature in black ink, appearing to read "Brent A. Story".

Brent A. Story
Director, Office of Road Design

BS/pa/krm

Attachments

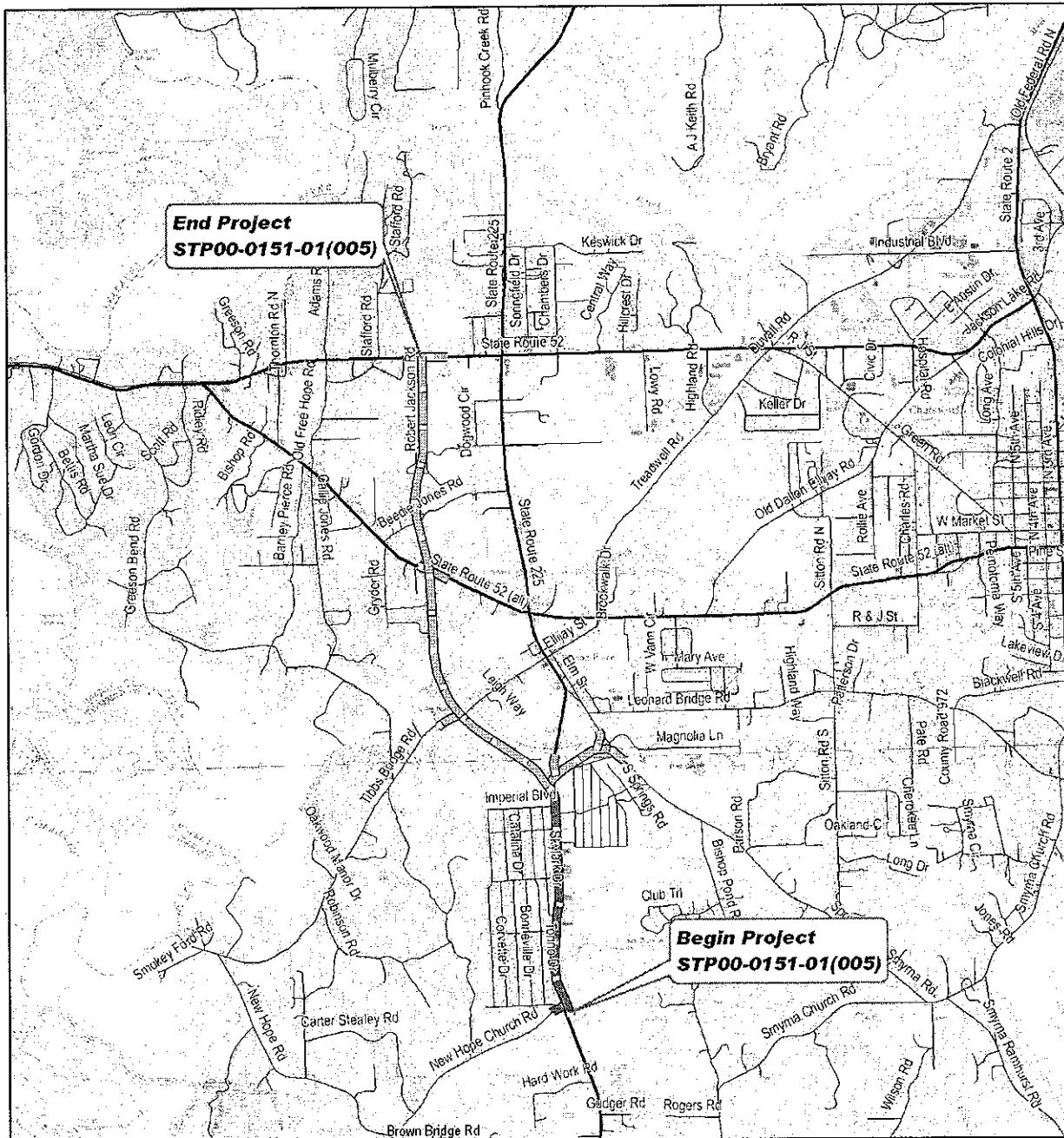
Project Description
Georgia Department of Transportation
Project STP00-0151-01(005)
Murray County
P.I. No. 631550

The proposed project would begin at New Hope Church Road where improvements from a two-lane rural section to a four-lane urban section with a median would be made following the existing alignment of SR 225 for approximately 1.10 miles to just north of the intersection of CR 105 with SR 225. At this point, SR 225 would shift to the west on new location as a four-lane rural section with 44-foot depressed grass median. The four-lane divided section would be continued to the US 76 (SR 52) intersection. As part of the project, a crossover section of road would be constructed on new location from CR 40/Spring Place Smyrna Road to the beginning of the new location portion of the bypass.

Right-of-way widths vary. On the southern end of the project where the existing SR 225 would be widened, the existing right-of-way is 80 feet. The widening SR 225 would require approximately 90 feet of right-of-way. The right-of-way width on the proposed new location bypass would be approximately 250 feet. A short two-lane cross road from Spring Place Smyrna Road to SR 225 would have two travel lanes within a 100-foot right-of-way. The total length of the proposed project would be approximately 4.1 miles.

The project was initiated in 1996 and had an Environmental Assessment – Finding of No Significant Impact approved by FHWA in 2000. Right-of-way Acquisition is anticipated to start in spring 2009 with construction anticipated to start in spring 2011.

Project Location Map



Source: USGS 7.5 Min Topographic Quadrangles Chatsworth & Calhoun NE

10-2-06

	<p align="center">Project Location Map</p> <p> P.I. # 631550 (Existing Location) P.I. # 631550 (New Location) </p> <p align="center"> </p>	<p align="center"> GDOT Project # STP00-0151-01(005) P.I. # 631550 State Route 225 Bypass Murray County, Georgia </p>
--	--	--

Georgia Department of Transportation
Public Information Open House Comment Card
Project STP00-0151-01(005), Murray County, P.I. No. 631550
October 23, 2008

Please print responses.

Name _____

Address _____

Do you support the project? For Against Conditional Uncommitted

Comments _____

How did you hear about this meeting? Radio Newspaper Signs Word of Mouth

Other _____

Was the location of the meeting convenient for you to attend? Yes No

If no, please suggest a general location that is more convenient to your community.

Was the time of the meeting convenient for you to attend? Yes No


If no, please suggest a time frame that is more convenient for you. _____

Were your questions answered by the DOT personnel? Yes No

Do you understand the project after attending this meeting? Yes No

Please share your suggestions on improving the way Georgia DOT conducts public meetings.

Mail To:
*Mr. Glenn Bowman, P.E., State Environmental/Location Engineer
Georgia Department of Transportation
3993 Aviation Circle
Atlanta, GA 30336-1593*



Octubre 23, 2008

Gracias por asistir a la reunion de informacion al publico sobre el proyecto de carretera STP00-0151-01(005), P.I. No.631550 S.R.225 Spring Place By-Pass localizado en el condado Murray, Georgia. En este panfleto se encuentra la descripcion del proyecto, un mapa de su ubicacion, y una hoja para sus comentarios.

En el salon de presentacion se encuentra una grafica del proyecto. Representantes del Departamento de Transportacion (D.O.T.) estaran presentes (cada uno de ellos lleva una etiqueta con su nombre) para ayudarlos y contestar sus preguntas sobre el proyecto. Por favor aproveche esta oportunidad para conversar con los representantes, pues no habra una presentacion formal.

Un reportero de la corte estara disponible para las personas que quieran hacer una declaracion oral acerca del proyecto. Usted tambien puede completar la hoja con sus comentarios y depositarla en la caja de comentarios, o puede mandar sus comentarios por correo a: Mr. Glen Bowman, P.E., State Environmental/Location Engineer, Georgia Department of Transportation, 3993 Aviation Circle, Atlanta, Ga. 30336-1593. Los comentarios se pueden hacer tambien a traves del internet www.dot.ga.gov, seleccione "public outreach" en el menu "information center" que se encuentra en la esquina superior derecha de la pagina. Todos los comentarios seran guardados como parte de la documentacion del proyecto. Esperamos que ustedes usen esta oportunidad y dejen saber al Departamento de Transportacion sus opiniones sobre esta propuesta.

La grafica y los planos estaran disponibles al publico por 10 dias despues de la reunion de informacion publica en la oficina del Comisario del Condado Murray, 121 North 4th Ave., Chatsworth, Ga. 30705. Una copia de todos los comentarios recibidos estara disponible al publico en esa oficina y en la oficina del Departamento de Transportacion distrito 6; 500 Joe Frank Harris Pkwy., Cartersville, Ga. 30120, y en la oficina de Environment/Location, 3993 Aviation Circle, Atlanta, Ga. 30336-1593. Esta informacion estara disponible al publico tan pronto como este completa.

Una vez mas queremos darle las gracias por asistir a la reunion de informacion publica y darnos sus comentarios. Si usted tiene mas preguntas o necesita mas informacion, puede localizar al director del proyecto; Brad McManus (404)631-1630 o Oficina de Environment/Location Paul Alimia (404)698-4448.

Sinceramente,

A handwritten signature in black ink, appearing to read "Brent A. Story".

Brent A. Story
Director, Oficina de Carreteras

Se Adjuntan Documentos

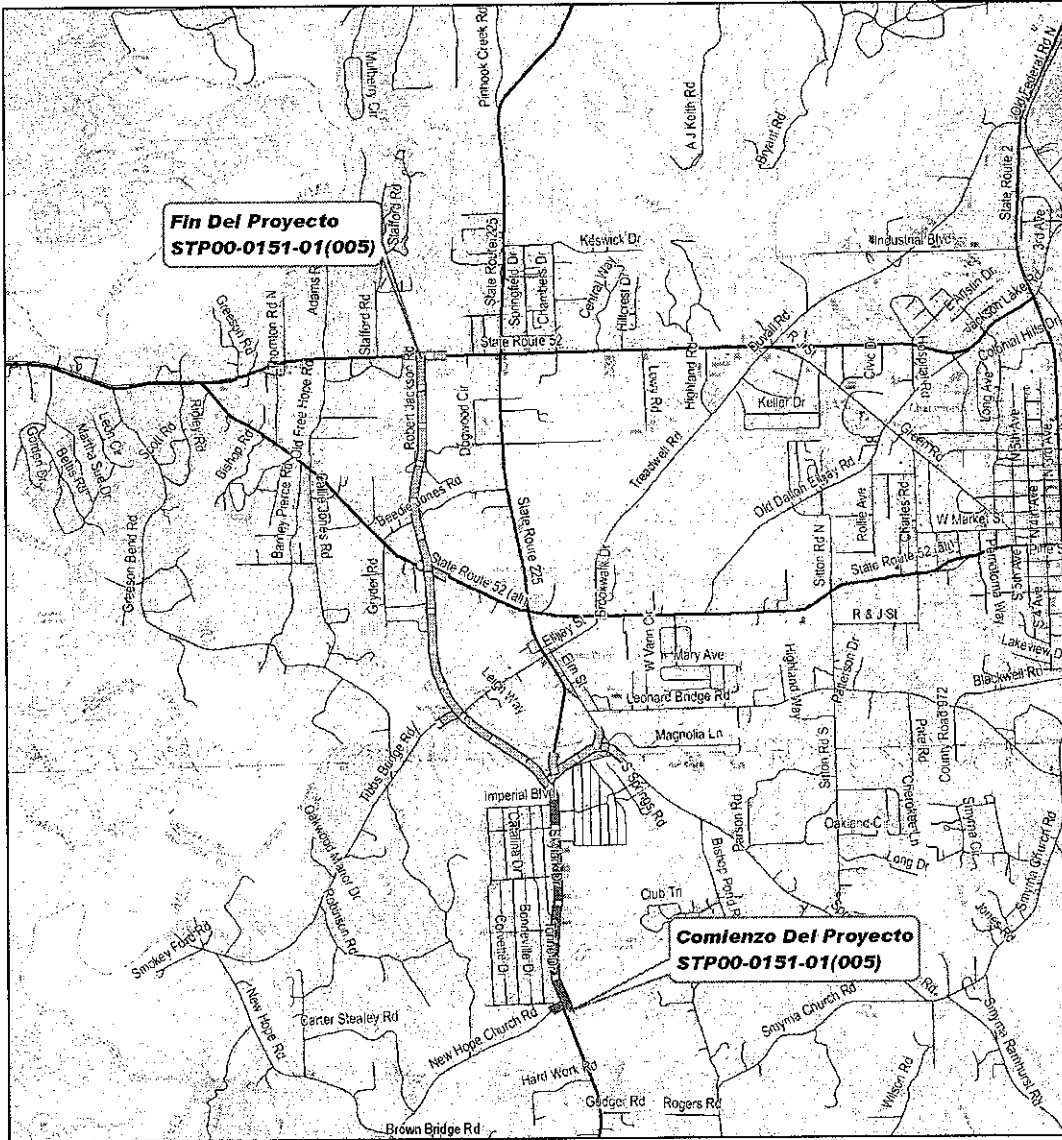
Descripcion Del Proyecto
Departamento De Transportacion De Geogia
Proyecto STP00-0151-01(005)
P.I. No. 631550

El proyecto, que empieza en New Hope Church Rd., ampliara la carretera de dos vias a cuatro vias con una via adicional en el centro. El nuevo proyecto seguira la alineacion que existe en la carretera S.R.225 por aproximadamente 1.10 millas hasta el cruce de S.R.225 y C.R.105. Desde este punto S.R.225 sera relocalizada al oeste de la existente como una carretera de cuatro vias con un division de cesped de 44 pies de ancho. Las cuatro vias continuaran hasta el cruce de U.S.76(S.R.52) y S.R.225. Como parte del proyecto se construira una seccion de enlace entre la parte existente y la nueva carretera.

El ancho del terreno propiedad de la carretera no es constante. En el extremo sur, donde la actual carretera S.R.225 sera ensanchada, el terreno para la carretera tiene 80 pies de ancho, y la ampliacion de la carretera necesitara 90 pies de ancho. El ancho necesario en la seccion nueva sera de 250 pies. La seccion de enlace que va desde Spring Pl. hasta la S.R.225 tendra dos vias con solo 100 pies de ancho de la propiedad.

El proyecto fue iniciado en 1996 y el estudio de medio ambiente no encontro ningun impacto significante. Fue aprobado por FHWA en el 2000. La compra del terreno para la carretera comenzara en la primavera del 2009. La construccion esta propuesta para comenzar en la primavera del 2011.

Mapa De Localizacion Del Proyecto



Source: USGS 7.5 Min. Topographic Quadrangles Chatsworth & Cahoon NE

9-25-08

	<p align="center">Project Location Map</p> <p> P.I. # 631550 (Existing Location) P.I. # 631550 (New Location) </p> <p align="center"> </p>	<p align="center"> GDOT Project # STP00-0151-01(005) P.I. # 631550 State Route 225 Bypass Murray County, Georgia </p>	
--	--	--	--

Georgia Department of Transportation
(D.O.T.)

Reunion de Informacion al Publico Pagina de Comentarios
Project STP00-0151-01(005), Murray County, P.I. No. 631550
October 23, 2008

Por favor responda este cuestionario..

Nombre _____

Direccion _____

Apoya usted el proyecto? Si No Condicional Disponible

Comentarios _____

Como se entero de esta reunion? La Radio Periodico Anuncio Por otra persona
 Otros medios _____

El lugar de esta reunion fue conveniente para usted? Si No

Si no, por favor sugiera un lugar mas conveniente para su comunidad.

La hora de la reunion fue conveniente para usted? Si No

Si no, por favor sugiera una hora mas conveniente para usted. _____

Sus preguntas fueron contestadas por los representantes del D.O.T.? Si No

Comprende usted el proyecto despues de esta reunion? Si No

Por favor comparta sus sugerencias para poder mejorar las reuniones publicas del
Departamento de Transportacion.

Envie a:

Mr. Glen Bowman, P.E., State Environmental/Location Engineer

Georgia Department of Transportation

3993 Aviation Circle

Atlanta, GA 30336-1593